




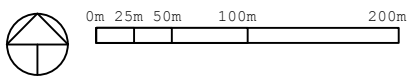


A1: 69.700m<sup>2</sup>  
 A2: 8900m<sup>2</sup>  
 B1: 29.700m<sup>2</sup>  
 B2: 15.300m<sup>2</sup>  
 B3: 8500m<sup>2</sup>  
 C: 26.000m<sup>2</sup>  
 D: 6200m<sup>2</sup>  
 E1: 19.400m<sup>2</sup>  
 E2: 2700m<sup>2</sup>  
 -----  
 Totaal 186.400m<sup>2</sup>

-  parcelles/ kavels
- aa1 • parcelles coordonnées/ coordinaten kavels
-  les bâtiments existants/ bestaande gebouwen
- rues/ straten
-  métro et le tram infrastructures/ metro en tram infrastructuur
-  plan de démarcation/ plan demarcatie (circa 56. ha. totaal)
-  limites de la placette/ perceelgrens



Datum: 27-03-2012

- 1 Vestiaire terrian de football Av. Imp. Charlotte / Kleedruimte K. Charlottelaan
- 2 Stade Roi Baudouin / Koning Boudewijnstadion
- 3 Creche
- 4 Station de Métro Heysel / Metro station Heizel
- 5 Bâtiment d'entrée Bruparck / Entreegebouw Bruparck
- 6 Kinopolis
- 7 Oceade
- 8 The Village
- 9 Mini EU
- 10 Atomium
- 11 Bâtiment Av. de Championnat / Kampioenschapslaan
- 12 Bâtiment Av. de Marathon / Gebouw Marathonlaan
- 13 Planetarium
- 14 Club d'escrime / Schermclub
- 15 Bureaux COIB / Kantoor BOIC
- 16 Bureaux URBSFA / kantoren KBVB
- 17 Police Av. Houba de Strooper / Politie Houba de Strooperlaan
- 18 Vestiaire terrain de football Av. Bouchout / Kleedruimte Boeckhoutlaan
- 19 Primerose CB
- 20 Bruxelles Dressage Club
- 21 Salle omnisports Av. Bouchout / sporthal Boeckhoutlaan
  
- 22 Ecole
- 23 Holiday Inn
- 24 Expo
- 25 Stockage Ch. Romaine/ Opslag Romeinse steenweg
- 26 Logistique Ch. Romaine / Logistiek Expo Romeinse Stwg
- 27 Hall parking Expo / Hal parking Expo
- 28 Trademart
- 29 Buro & Design
- 30 Bâtiment logistique Expo / Beheergebouw Expo
- 31 Bâtiment logistique Expo / Afvalsorteergebouw Expo
- 32 Ancien bâtiment de la douane / Voormalig douanegebouw